Arkusz Nr 3(6)

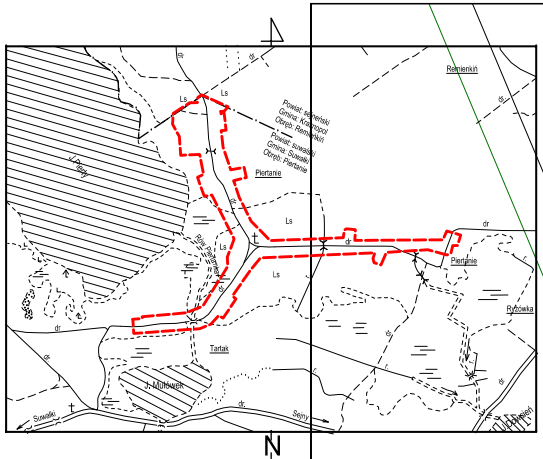
Remienkiń
Powiat: suwalski
Gmina: Krasnopol
Obręb: Remieńkiń
Powiat: suwalski
Gmina: Suwałki
Obręb: Piertanie
Piertanie
Rybówka
Tartak
Suwałki
Sejny
J. Mulcewo
Ls
dr
N

SZKIC ORIENTACJI

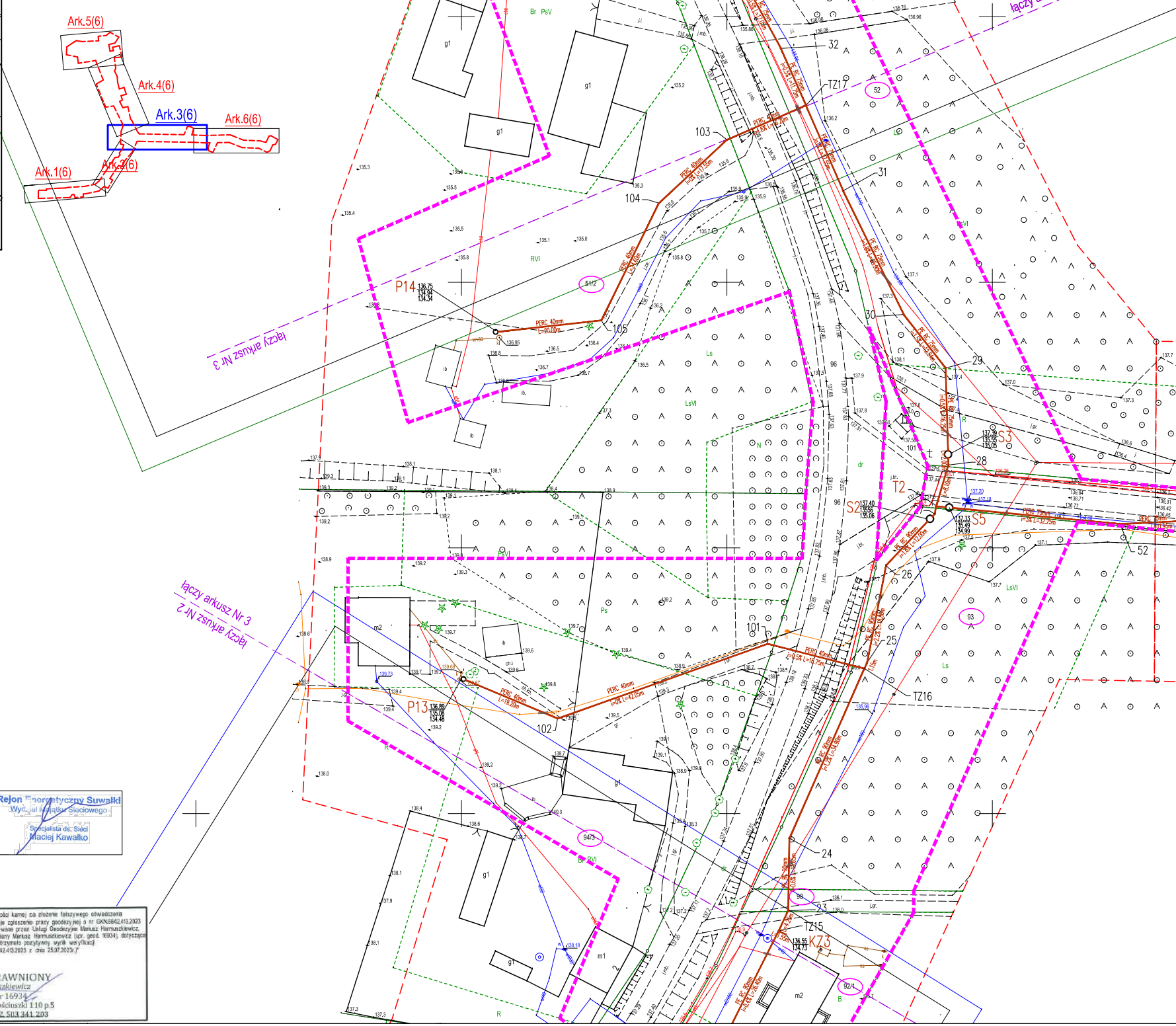
Ark.5(6)
Ark.4(6)
Ark.3(6)
Ark.6(6)
Ark.1(6)
Ark.2(6)
łączy arkusz Nr 4
łączy arkusz Nr 3
łączy arkusz Nr 3
łączy arkusz Nr 2
P14
P13
S2
S3
S5
T2
TZ17
TZ16
TZ15
KZ3
PERC 40mm
PE RC 75mm
PE RC 90mm
PERC 40mm L=20.00m
PERC 40mm i=1.5% L=18.20m
PERC 40mm i=0.5% L=18.75m
PERC 40mm i=0.5% L=42.05m
PE RC 90mm i=1.8% L=17.00m
103
104
105
102
101
33
32
31
30
29
28
26
25
24
23
52
51/2
93
94/3
92/1
98
96
g1
m1
m2
ib
Br PsV
RVI
LsVI
Ls
Ps
R
B
dr
Br RVI

MAPA DO CELÓW PROJEKTOWYCH- Skala 1:500		
Nr ewidencji zgłoszenia: GKN.6642.413.2023		
Województwo	podlaskie	
Powiat	suwalski	
Jednostka ewidencyjna	identyfikator	Suwałki 201207_3
Obręb ewidencyjny	obręb	Piertanie 201207_2.0029
Jednostka ewidencyjna	identyfikator	Suwałki 201207_3
Obręb ewidencyjny	obręb	Tartak 201207_2.0039
Nazwa układu współrzędnych	Prostokątnych płaskich	2000/24
	Wysokościowy	Amsterdam (PL-EVRF2007)
Arkusz mapy: 8.215.13.13.4.4, 8.215.13.14.3.3, 8.215.13.18.2.2, 8.215.13.19.1.1, 8.215.13.18.2.4, 8.215.13.19.1.3, 8.215.13.19.3.1, 8.215.13.19.3.3, 8.215.13.23.2.2, 8.215.13.24.1.1, 8.215.13.23.2.3, 8.215.13.23.2.4, 8215.13.24.1.3, 8.215.13.19.3.4, 8.215.13.19.4.3, 8.215.13.19.4.4		
Oznaczenie nieruchomości	Piertanie-Tartak	
Oznaczenie granic opracowania	- - - - - - - - - -	
Oznaczenie i informacje o służebnościach gruntowych mających wpływ na zagospodarowanie gruntów zlokalizowanych w granicach projektowanej inwestycji:	Wykonanie niniejszej mapy nie było poprzedzone ustaleniami dotyczącymi ewentualnych służebności gruntowych obciążających grunty położone w granicach projektowanej inwestycji budowlanej.	
Oznaczenie: rzeźba terenu (warstwice)	brak	
Kontur użytku gruntowego - oznaczony symbolem nie ujawniony w bazie danych ewidencji gruntów i budynków	- - - - - - - - - - - -	

Poza wykazanymi na niniejszej mapie urządzeniami podziemnymi nie wyklucza się istnienia urządzeń podziemnych, które nie zostały zainwentaryzowane lub brak było informacji o istnieniu.

Niniejszą mapę sporządzono na podstawie istniejących materiałów archiwalnych stanowiących zasób Państwowego Ośrodka Dokumentacji Geodezyjnej i Kartograficznej w Suwałkach oraz pomiaru uzupełniającego z roku 2023.

Niniejszą mapę sytuacyjno - wysokościową opracował:
Geodeta Uprawniony Mariusz Harmuszkiewicz
Nr uprawnień 16934

Usługi Geodezyjno-Kartograficzne
Mariusz Harmuszkiewicz
16-400 Suwałki, ul. Kościuszki 110p.5
tel./fax 87 563-03-12, 503-341-203
NIP 844-109-56-95 REG. 790669300

GEODETA UPRAWNIONY
Mariusz Harmuszkiewicz
Świadectwo nr 16934
16-400 Suwałki, ul. Kościuszki 110 p.5
tel./fax 87 563 03 12, 503 341 203

Pieczątka
NAZWA FIRMY - WYKONAWCA

Pieczątka
Imię i nazwisko , nr uprawnień
i podpis geodety uprawnionego
który opracował mapę

Data pomiaru w terenie:	10-30.06.2023r.
Mapa aktualna na dzień:	30.06.2023r.

Rejon Energetyczny Suwałki
Wydział Majątku Sieciowego
Specjalista ds. Sieci
Maciej Kawałko

"Jestem świadomy odpowiedzialności karnej za złożenie fałszywego oświadczenia i niniejszym oświadczam, że moje zgłoszenie pracy geodezyjnej o nr GKN.6642.413.2023 u Starosty Suwalskiego, wykonywane przez 'Usługi Geodezyjne Mariusz Harmuszkiewicz, Kierownik Prac: geodeta uprawniony Mariusz Harmuszkiewicz (upr. geod. 16934), dotycząca mapy do celów projektowych otrzymało pozytywny wynik weryfikacji (protokół weryfikacji nr GKN.6642.413.2023 z dnia 25.07.2023r.)"

GEODETA UPRAWNIONY
Mariusz Harmuszkiewicz
Świadectwo nr 16934
16-400 Suwałki, ul. Kościuszki 110 p.5
tel./fax 87 563 03 12, 503 341 203

Załącznik 3 do decyzji
nr ZDP.II.4030.122.2023
z dnia 13.09.2023 r.
Z up. ZARZĄDU POWIATU
Marek Dziemian
DYREKTOR
Zarządu Dróg Powiatowych w Suwałkach

Załącznik nr 3 do decyzji / ~~pisma~~ znak
BOH.7021.1.124.2023.DW
z dnia 18 sierpnia 2023 r.
Z up. WÓJTA
Krzysztof Andrzej Gwaj
ZASTĘPCA WÓJTA

STAROSTA SUWALSKI
ul. Świerkowa 60
16-400 Suwałki
Dokumentacja była przedmiotem
narady koordynacyjnej
przeprowadzonej w dniu 16.08.2023
w Starostwie Powiatowym w Suwałkach
znak sprawy: GKN.6630.154.2023
Z up. STAROSTY
mgr inż. Halina Wasilewska
Naczelnik Wydziału Geodezji, Katastru
i Gospodarki Nieruchomościami

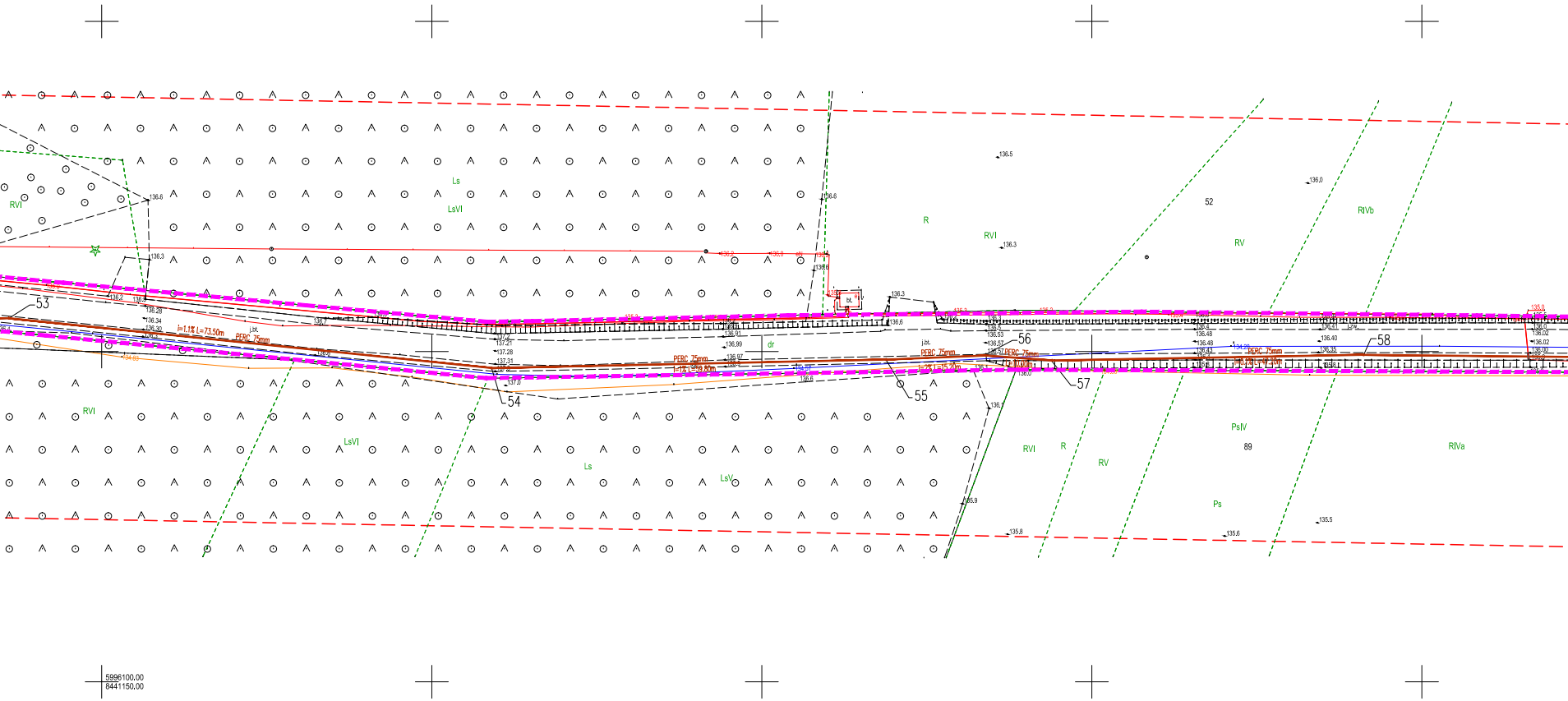

Ls
LsVI
RVI
136.6
136.3
53
136.2
136.28
136.34
i=1.1% L=73.50m
PERC 75mm
j.zt.
54
137.0
136.99
dr
136.97
55
56
57
58
52
R
RVI
RV
RIVb
136.5
136.0
136.3
LsVI
Ls
LsV
RVI
R
RV
PsIV
89
Ps
RIVa
135.9
135.8
135.6
135.5
bt.
136.48
136.40
136.02
5996100.00
8441150.00

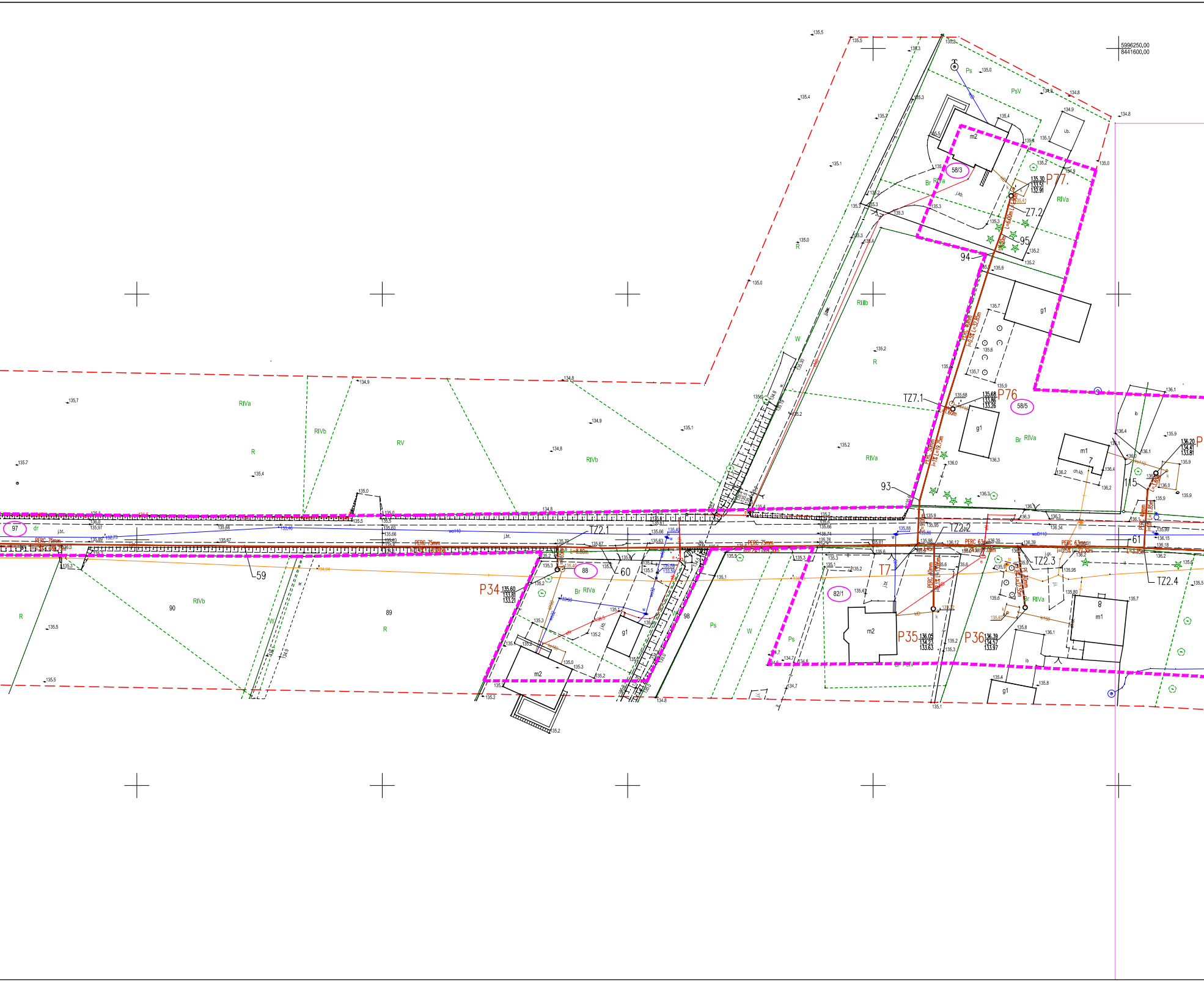
5996250,00
8441600,00
Ps
PsV
m2
i.b.
58/3
Br RIVa
j.kb.
P77.
135.30
133.51
132.91
Z7.2
RIVa
95
94
RIIIb
g1
R
W
TZ7.1
P76
135.68
133.56
133.26
58/5
g1
Br RIVa
RIVa
m1
7
ch.kb.
115
P
136.20
134.41
133.81
93
RIVa
RIVb
R
RV
RIVb
97
dr
j.bt.
wo110
PERC 75mm
TZ2.1
L=8.80m
59
88
P34
135.60
133.81
133.21
60
Br RIVa
g1
m2
98
Ps
W
90
RIVb
R
89
R
TZ2.2
wo110
wo110
PERC 63mm
T7
82/1
m2
P35
136.05
134.23
133.63
PERC 40mm
P36
136.39
134.57
133.97
TZ2.3
PE 40mm
L=12.55m
Br RIVa
j.gr.
8
m1
ib
g1
61
PERC 63mm
i=0.5% L=22.30m
L=3.85m
PERC 40mm
L=11.85m
TZ2.4

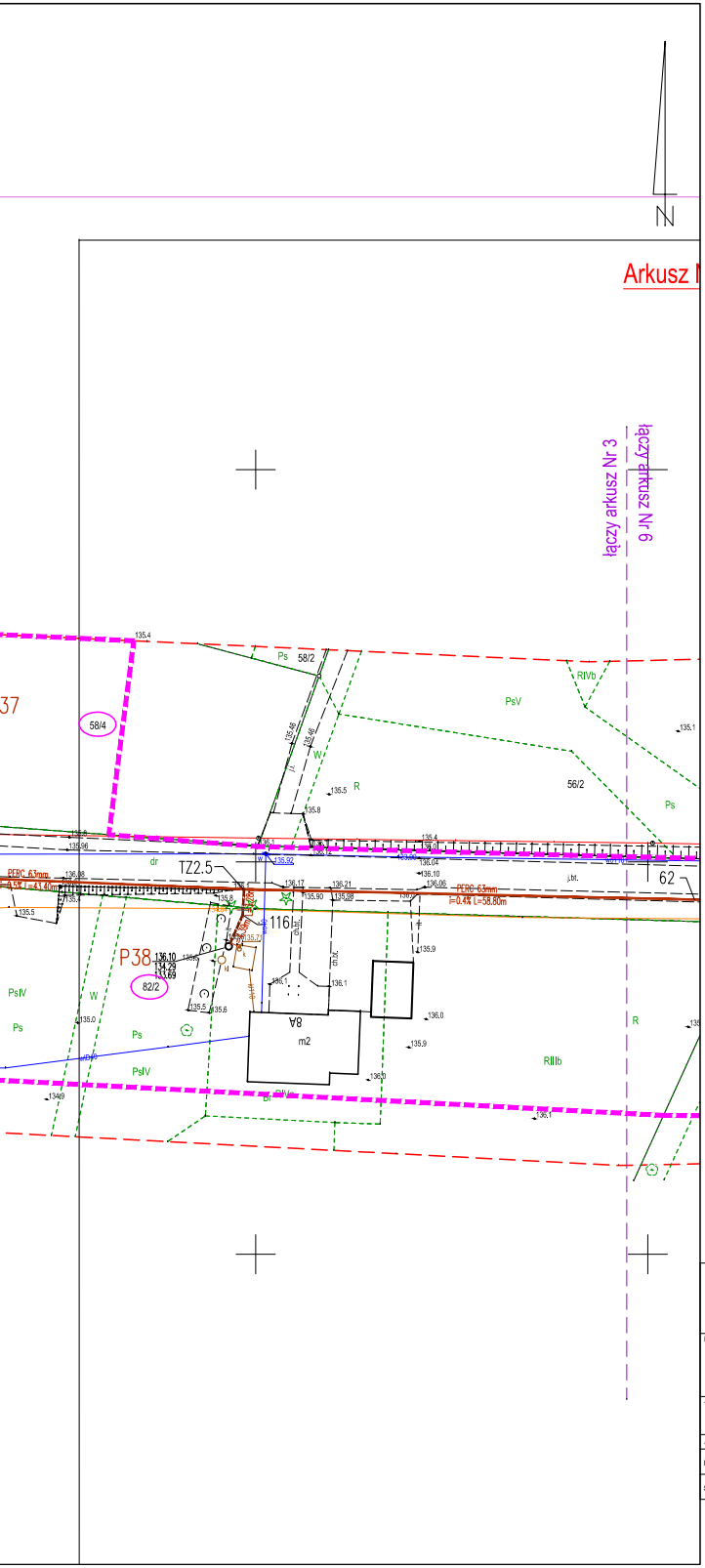
N
Arkusz N
łączy arkusz Nr 3
łączy arkusz Nr 6
37
58/4
58/2
56/2
82/2
P38
136.10
134.29
133.69
TZ2.5
116
62
PERC 63mm
i=0.5% L=43.40m
PERC 63mm
i=0.4% L=58.80m
8A
m2
Ps
PsV
PsIV
RIVb
RIIIb
R
W
dr
j.bt.
ch.bt.
135.4
135.5
135.8
135.96
136.1
135.92
136.17
136.21
135.90
135.98
136.04
136.10
136.06
135.9
136.0
135.0
135.6
136.1
135.1

LEGENDA:

Sieci istniejące:

▬ ▬ ▬	- zakres opracowania (granice obszaru analizowanego)
▬ ▬ ▬	- obszar na który inwestycja będzie oddziaływać
③	- działki objete opracowaniem
──	- granice działek
tA ──	- istniejąca sieć telekomunikacyjna (podziemna)
eN, eS ──	- istniejący kabel energetyczny
ø100 ──	- istniejąca sieć wodociągowa

Elementy projektowane:

──	**- projektowana sieć kanalizacji sanitarnej tłocznej (przewiert)**
- - - -	**- projektowana sieć kanalizacji sanitarnej tłocznej (wykop)**
P1○	**- przepompownia ścieków**
S1○	**- studnia czyszczakowa**
KS1	**- zakończenie zaślepką PE**

PRZEDSIĘBIORSTWO PROJEKTOWANIA I OBSŁUGI INWESTYCJI
EKOKLIMA
mgr inż. Zdzisław Stanisław Ścięgaj
16-400 Suwałki, ul. Franciszkańska 8/26, tel. 790-550-358, e-mail: ekoklima@wp.pl

Nazwa inwestycji (obiektu budowlanego):

Budowa sieci kanalizacji sanitarnej w msc. Piertanie i msc. Tartak, gmina Suwałki

Tytuł rysunku:
PROJEKT ZAGOSPODAROWANIA TERENU

Inwestor/Zamawiający:
Gmina Suwałki
ul. Świerkowa 45
16-400 Suwałki

Autorzy projektu:			Podpisy:
Projektant:	mgr inż. Zdzisław Ścięgaj	SUW-12/90	
Sprawdzający:	mgr inż. Małgorzata Roszkowska	SUW-6/90	

FAZA: PROJEKT TECHNICZNY
Skala rysunku: 1:500
Branża: Sanitarna
Data: 24.07.2023 r.
Nr rysunku: 3